

# FASTIGHETSINDELNING

## Teckenförklaring



### Innehållsförteckning

Inledning	2
Förändringsförteckning	2
Teckenförklaring	3



## Inledning

Informationen som visas i Fastighetsindelning Visning hämtas från Lantmäteriets grunddatalager. Hur informationen presenteras varierar från skalområde till skalområde.


## Förändringsförteckning

Senaste förändring har en detaljerad beskrivning. Denna tas bort när ny ändring tillkommer. I tabellen anges i vilken version av teckenförklaringen ändringen införts. Datumet anger från vilken dag ändringen gäller.




Version	Datum	Orsak samt ändring mot tidigare version
1.5	2018-04-24	<ul style="list-style-type: none"> <li>- Stilen Standard har bytt namn till Ljus bakgrund.</li> <li>- Skikten <i>Gränspunkt, kvalitet</i> och <i>Fastighetsgräns, kvalitet</i> har nu två stilar; med kvalitetsredovisning i fyra respektive sex nivåer.</li> </ul>
1.4	2017-08-23	<ul style="list-style-type: none"> <li>- Skikten <i>Gränspunkt, kvalitet</i> och <i>Fastighetsgräns, kvalitet</i> har nu kvalitetsredovisning i sex nivåer.</li> </ul>
1.3	2016-01-18	<ul style="list-style-type: none"> <li>- Tättningsgräns för församling och socken samt församlingsgräns har tagits bort från skiktet <i>Övrig administrativ indelning</i>.</li> <li>- Linjesamfällighet i skiktet <i>Fastighetsgräns</i> visas nu även i stilarna Standard och Mörk bakgrund.</li> <li>- Maneret för Sockennamnsgräns i skiktet <i>Fastighetsgräns</i> i stilen registerkarta har ändrats.</li> </ul>
1.2	2015-02-17	<p>Följande förändringar har gjorts i tjänsten:</p> <ul style="list-style-type: none"> <li>- Församlingstext på enklaver har tagits bort från skiktet <i>Övrig administrativ indelning</i>.</li> <li>- Texten <i>Visas inte</i> har ersatt den tomma kolumnen under <i>Gränspunkt</i>, standard för försäkringsmarkering.</li> </ul>
1.1	2014-04-29	<ul style="list-style-type: none"> <li>- Information om fiske har tagits bort från skikten <i>Fastighetsgräns</i> och <i>Text</i> och har istället lagts i ett separat skikt, <i>Fristående fiske</i>.</li> <li>- Visning av punktredovisade fastigheter och samfälligheter har lagts till i skiktet <i>Fastighetsgräns</i>.</li> <li>- Visning av riksrösetext har lagts till i skiktet <i>Gränspunkt, text</i>.</li> <li>- Skraffering av tredimensionella utrymmen har lagts till i skiktet <i>Fastighetsgräns</i>.</li> <li>- Riks-, läns- och kommungräns i skiktet <i>fastighetsgräns</i> har fått ny färg, purpur resp lila.</li> </ul>
1.0	2013-09-17	Fastställd version

## Teckenförklaring








### Övrig administrativ indelning

	Sockengräns
VÄNGE SN	Sockennamn, endast på sockenenklav

### Fristående fiske

Ljus bakgrund	Registerkarta	Mörk bakgrund	
			Fiskeområdesgräns
			Linjeredovisat jordeboksfiske, särskild fiskelott och fiskesamfällighet
			Punktredovisat jordeboksfiske, särskild fiskelott och fiskesamfällighet
			Tättningsgräns för fiske
			Registernummer för fiske
			Fiskeområde

### Text

Ljus bakgrund	Registerkarta	Mörk bakgrund	
FALU	FALU		Kommunnamn, endast på kommunenklav
HAGA	HAGA		Traktnamn
ABBORREN 1	ABBORREN 1		Kvarterstraktnamn
2:8 1	2:8 1		Registernummer
[s:1]	[s:1]		Registernummer inom hakparentes (sämjedelade fastigheter)
(ga:63)	(ga:63)		Registernummer inom parentes (fastigheter med osäkert läge)
\4:29\	\4:29\		Registernummer för tredimensionellt utrymme

### Gränspunkt, text

Ljus bakgrund	Registerkarta	Mörk bakgrund	
4809 rm	4809 rm		Löpnummer och markeringstyp för gränspunkt
27905 rm	27905 rm		Löpnummer och markeringstyp för försäkringsmarkering
Rr 64	Rr 64		"Rr" och löpnummer för riksröse

### Gränspunkt

Ljus bakgrund	Registerkarta	Mörk bakgrund	
⊙	⊙		Riksröse
•	○		Fastighetsgränspunkt
Visas inte	□		Försäkringsmarkering

### Fastighetsgränser

Ljus bakgrund	Registerkarta	Mörk bakgrund	
			Territorialgräns
			Riksgräns
			Länsgräns / Länsgräns JB 1:5
			Kommungräns / Kommungräns JB 1:5
			Traktgräns / Traktgräns JB 1:5
			Kvarterstraktgräns
			Fastighetsgräns / Fastighetsgräns JB 1:5
			Tredimensionell fastighet
			Tredimensionell samfällighet
			Fastighetsstrand
			Tättningsgräns för fastighetsindelning / Tättningsgräns för fastighetsindelning JB 1:5
			Sockennamnsgräns (Gotland) / Sockennamnsgräns JB 1:5 (Gotland)
			Linjeredovisad samfällighet
			Punktredovisad fastighet och samfällighet
			Sinka för fastighet, symbol
			Sinka för fastighet, liten symbol

## Gränspunkt, medelfel

---

Gränspunkt med medelfel i meter

● 0.25

## Fastighetsgräns, medelfel

---

Fastighetsgräns med medelfel i meter

———— 0.02

## Gränspunkt, kvalitet

---

Kvalitet, 4 nivåer			Medelfel (m)	Kvalitet, 6 nivåer			Medelfel (m)
Kvalitetsförbättrad				Kvalitetsförbättrad			
Transformerad	Ommänt			Transformerad	Ommänt		
●	●	●	0,001 - 0,050	●	●	●	0,001 - 0,030
●	●	●	0,051 - 0,200	●	●	●	0,031 - 0,050
●	●	●	0,201 - 0,500	●	●	●	0,051 - 0,200
●	●	●	> 0,500	●	●	●	0,201 - 0,500
				●	●	●	0,501 - 4,499
				○	○	●	4,500 - 50,00

## Fastighetsgräns, kvalitet

---

Kvalitet, 4 nivåer	Medelfel (m)	Kvalitet, 6 nivåer	Medelfel (m)
————	0,001 - 0,050	————	0,001 - 0,030
————	0,051 - 0,200	————	0,031 - 0,050
————	0,201 - 0,500	————	0,051 - 0,200
————	> 0,500	————	0,201 - 0,500
		————	0,501 - 4,499
		————	4,500 - 50,00