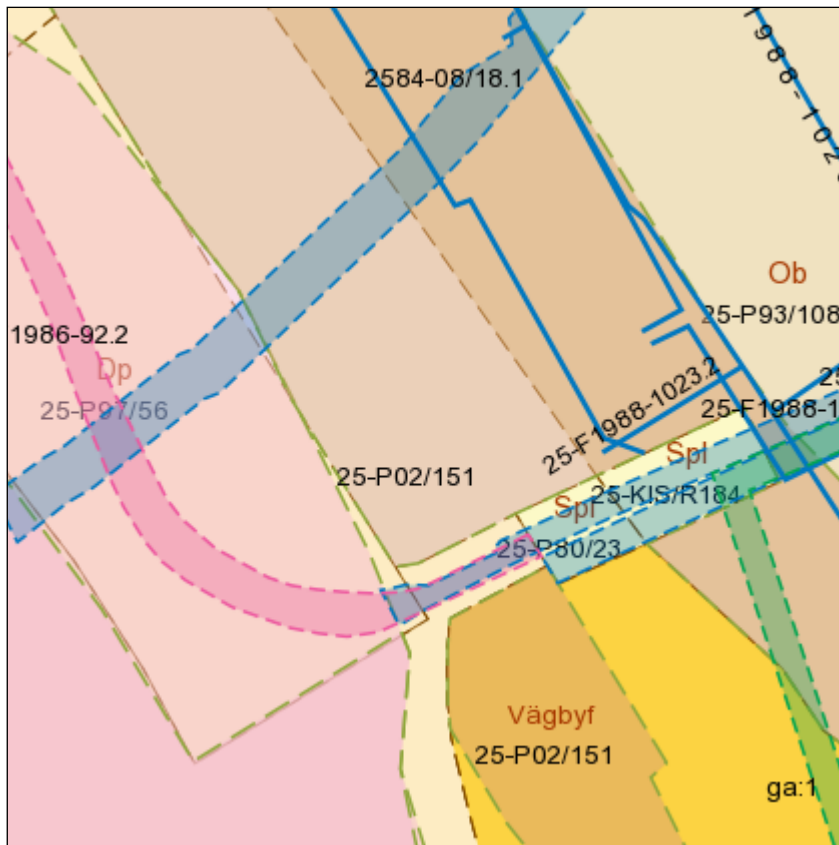


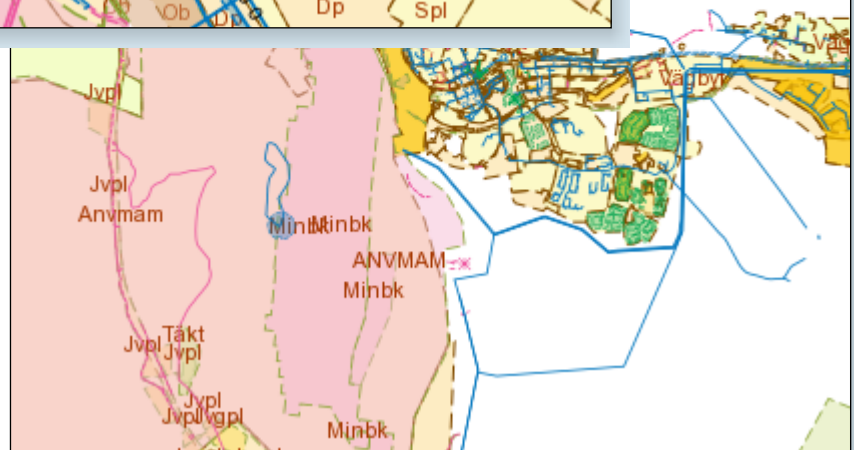
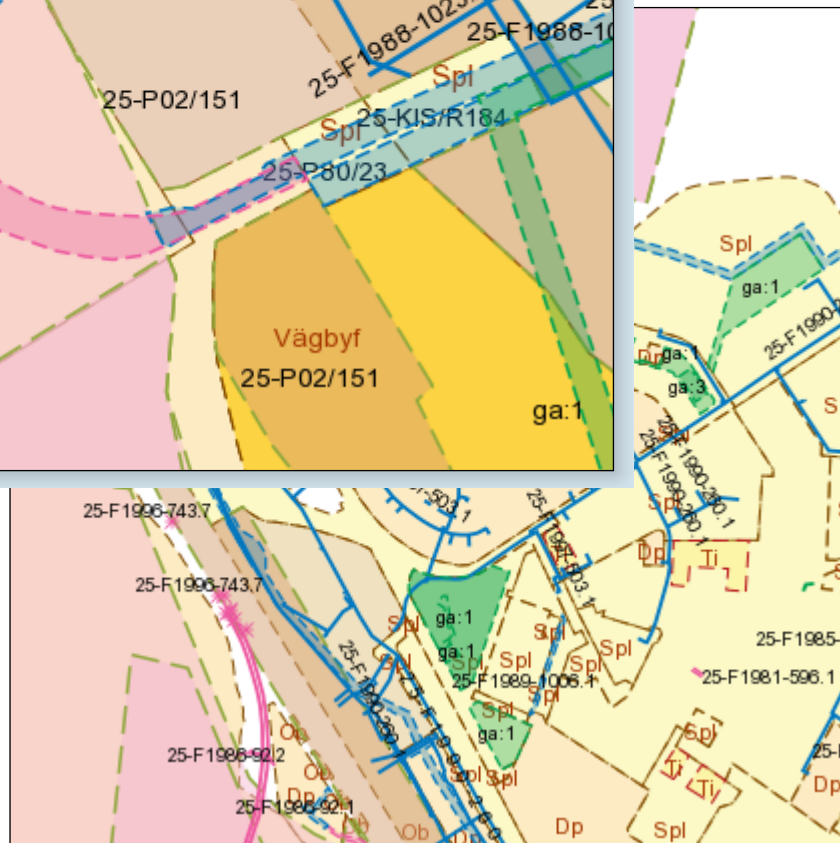
PLANER, BESTÄMMELSER OCH RÄTTIGHETER

Teckenförklaring



Innehållsförteckning

Inledning	2
Förändringsförteckning	2
Teckenförklaring	3



Inledning

Informationen som visas i Planer, bestämmelser och rättigheter Visning hämtas från Lantmäteriets grunddatalager. Hur informationen presenteras varierar från skalområde till skalområde.

Tidigare förändring Förändringsförteckning

Senaste förändring har en detaljerad beskrivning. Denna tas bort när ny ändring tillkommer. I tabellen anges i vilken version av teckenförklaringen ändringen införts. Datumet anger från vilken dag ändringen gäller.

Senaste förändring










Version	Datum	Orsak samt ändring mot tidigare version
1.3	2016-03-17	Redovisningen av fristående fiske har tagits bort ur skiktet <i>Rättigheter</i> . Informationen visas sedan tidigare i ett eget skikt, <i>Fristående fiske</i> , i tjänsten Fastighetsindelning Visning. Ändring av detaljplan och ändring av områdesbestämmelser har flyttats till ett separat skikt: <i>Ändring av detaljplaner</i> . Gränspunkter för bestämmelser och rättigheter har kompletterats med punktnummer. Punktnumren visas i två separata skikt: <i>Gränspunktstext, bestämmelser</i> och <i>Gränspunktstext, rättigheter</i> . Stadsplan, byggnadsplan och avstyckningsplan i skiktet <i>Detaljplaner</i> har fått ändrad färg. Genomförandestidsgräns har tagits bort ur skiktet <i>Detaljplaner</i> .







Tidigare förändring

Version	Datum	Orsak samt ändring mot tidigare version
1.2	2016-01-14	Arbetsplan för väg (Vägarb) har bytt namn till Vägplan (Vägpl) i skiktet <i>Bestämmelser</i> .
1.1	2015-03-30	Symbolerna för gräns, område och aktbeteckning för strandskydd kommer inte visas i tjänsten under en tid.
1.0	2013-01-15	Fastställd version.

Teckenförklaring

RÄTTIGHETER

 2081-1637.3	<u>2081-1637.1</u>	2081-1637.2 	Servitut
 0126K-11694.1	<u>0126K-11694.1</u>	0126K-11694.1 	Nyttjanderätt
 2081-149.1	<u>20-1985/458.2</u>	2080-2780.4 	Ledningsrätt
 ga:1	<u>ga:2</u>	ga:3 	Gemensamhetsanläggning
 2980-295	<u>2980-295</u>		Vägrätt

	Tättningsgräns - osäker gräns för rättighetsområde
	Gräns för viltvårdsområde
	F.d. gräns för kronomark
	Sammanföringstecken
	Textpil
	Gränspunkt för rättighet

GRÄNSPUNKSTEXT, RÄTTIGHETER

R13452	Gränspunktstext för rättighet
--------	-------------------------------

BESTÄMMELSER

Miljöbalken

Np 1730-P12/1			Nationalpark (Np)
Nr 1730-P12/1	<u>0188-P05/0511</u>		Naturreservat (och naturvårdsområde) (Nr)
Kr 1730-P12/1			Kulturre reservat (Kr)
Nm 1730-P12/1	<u>0188-P05/0511</u>	2080-P243 ✱	Naturminne (Nm)
Biotop 1730-P12/1	<u>0188-P05/0511</u>	2080-P243 ✱	Biotopskydd (Biotop)
Dso 1730-P12/1			Djurskyddsområde (Dso)
Vso 1730-P12/1			Växtskyddsområde (Vso)
Strand 03-P94/73			Strandskydd (Strand)
Int 1730-P12/1	<u>0188-P05/0511</u>	2080-P243 ✱	Interimistiskt förbud (Int)
Mro 1730-P12/1			Miljöriskområde (Mro)
Täkt 1730-P12/1	<u>0188-P05/0511</u>	2080-P243 ✱	Täkttillstånd (Täkt)
So 1730-P12/1			Samrådsområde (So)
Lbild 1730-P12/1			Landskapsbildsskydd (Lbild)
Yt 1783-P95/3			Ytvattenskyddsområde (Yt)
Gru 1783-P95/3			Grundvattenskyddsområde (Gru)

Väglagen

Vägpl 2080-P182-80	<u>1782-P03/14</u>		Vägplan (Vägpl)
Vägbyf 2080-P182-80	<u>1782-P03/14</u>		Nybyggnadsförbud enl väglagen (Vägbyf)

Kulturmiljölagen

Fog 03-G24:1			Fornlämningsområde gränsbestämt enl KML (Fog)
Skyf 03-G24:1	<u>03-G24:1</u>	2154:23 ✱	Skyddsföreskrift för fornlämning enl KML (Skyf)
Mb 1524-593	<u>0883-P317</u>	21-P96:80 ✱	Byggnadsminne enl KML (Mb)

Byggnadslagen

Scf 17-GV-83/10			Förbud mot schaktning, trädfällning (Scf)
Bibyf 17-GV-83/10			Byggnadsförbudsområde (Bibyf)

Minerallagen och lagen om vissa torvfyndigheter

Minbk 1765-P07/18			Bearbetningskoncession enl minerallagen (Minbk)
Torbk 1765-P07/18			Bearbetningskoncession enl lagen om vissa torvfyndigheter (Torbk)
Anvmam 1765-P07/18			Anvisad mark enl minerallagen (Anvmam)

Lagen om byggande av järnväg

Jvgpl 2182-P12/3	<u>2460-P11/1</u>		Järnvägsplan (Jvgpl)
----------------------------	-------------------	--	----------------------

..... Tättningsgräns - osäker gräns för bestämmelse

--- Gräns för strandskydd














< > Sammanföringstecken

→ Textpil för bestämmelse



• Gränspunkt för bestämmelse

GRÄNSPUNKSTEXT, BESTÄMMELSER

PLANER

	Detaljplan (Dp)
	Stadsplan (Spl)
	Byggnadsplan (Bpl)
	Avstyckningsplan (Apl)
	Fastighetsplan (Fp)
	Tomtindelning (Ti)
	Områdesbestämmelser (Ob)
	Generalplan (fastställd) (Gpl)
	Avgränsat område för fördelning av gatukostnader (Gatu)
	Tättningsgräns - osäker gräns för planområde
	Plangräns
	Fastighetsplanegräns
	Sammanföringstecken

ÄNDRING AV DETALJPLAN OCH OMRÅDESBESTÄMMELSER

	Ändring av detaljplan (Ädp)
	Ändring av områdesbestämmelser (Äob)