

TOPOGRAFISK WEBBKARTA

Teckenförklaring/Legend

Innehållsförteckning Table of contents

Inledning <i>Introduction</i>	2
Förändringsförteckning <i>Revision</i>	2
Teckenförklaring <i>Legend</i>	3

Norska havet

Barents hav



Nordsjön

Östersjön

Nederländerna

Amsterdam

Berlin

Warszawa

Estland

Lettland

Litauen

Vilnius

Riga

Vitryssland

Minsk

Blekinge

Kalmar

Östergötland

Småland

Västergötland

Östergötland

Småland

Västergötland

Östergötland

Småland

Västergötland

Östergötland

Småland

Västergötland

Östergötland

Småland

Inledning / Introduction

Informationen som visas i den Topografiska webbkartan hämtas från flera olika källor och presenteras med olika utformning beroende på skalnivå. Viss information visas inte i alla skalområden. Teckenförklaringen ger exempel på hur informationen presenteras i























































Förändringsförteckning / Revision

Senaste förändring har en detaljerad beskrivning. Denna tas bort när ny ändring tillkommer. I tabellen anges i vilken version av teckenförklaringen ändringen införts. Datumet anger från vilken dag ändringen gäller.

Version	Datum	Orsak samt ändring mot tidigare version
2.7	2017-06-28	Information om militärt skyddsområde har tagits bort.
2.6	2017-01-17	Militärt övningsområde har bytt namn till militärt övningsfält. Symbol för lämplig färdväg för skoter har utgått. Symbol för påbjuden färdväg för skoter har bytt färg och ett nytt linjemanér för färdväg för skoter har tillkommit.
2.5	2016-01-01	Bränningar och djupvärden visas bara i skala 1:1 - 1:15 000. Tjänsten är kompletterad med fjällinformation i skala 1:15 000 - 1:120 000.
2.4	2015-02-17	Justering utförd i text för att kunna visa samiska tecken korrekt. Fler gatunamn har blivit synliga genom att en dynamisk metod för anpassning av namn efter utsnitt av kartan används. I urvalet av adressnummer görs nu omprioritering utifrån gällande adress så att hörnfastigheten får det adressnummer som gäller. Vandringsled läggs över bilvägar samt görs transparent så att stigtecken framträder. Underfarter ges ett nytt tunnare manér och läggs alltid över alla vägar och järnvägar. Underfart för cykelvägar tas med och samma manér används som till övriga underfarter. I större skala får järnväg nu ett något smalare manér. I mindre skalor får järnväg samma manér som i övriga skalor. Byggnader har fått ett nytt manér där både byggnadstyper och färger har justerats.
2.3	2013-09-17	Mindre layoutförändringar, logotyp utbytt.
2.2	2013-01-15	Byggnadsfärger korrigerade.
2.1	2012-05-08	Förändringsförteckning tillagd, logotyp utbytt.
2.0	2012-04-25	Omarbetning från en detaljerad version med teckenförklaring i tretton skalnivåer till en enklare version som ger exempel på teckenförklaring i tre skalor. Alla detaljer kontrollerade i de tre exempelskalorna och avvikelser korrigerade. Omräkningstabell borttagen och inledning tillagd.
1.0	2011-10-22	Fastställd version.

Teckenförklaring / Legend

Skala / Scale ~ 1:10 000

	Riksgräns; riksröse National boundary with cairns		Motorväg Motorway
	Territorialgräns Territorial limits		Allmän väg, skilda körbanor Public road, dual carriageway
	Länsgrens County boundary		Allmän väg, minst 7 m bred Public road, at least 7 m wide
	Kommungräns Municipality boundary		Allmän väg, 5-7 m bred Public road, 5-7 m wide
	Gräns för nationalpark; naturreservat Boundary of National Park; nature reserve		Allmän väg, mindre än 5 m bred Public road, less than 5 m wide
	Gräns för annat område Boundary of other area		Allmän väg under byggnation Public road under construction
	Gräns för förbud mot terrängfordon Prohibited area for cross-country vehicles		Genomfartsgata; milstolpe Through street; milestone
	Gräns för skjutfält, skjutområde Boundary of firing range		Enskild bilväg med vägbom Private road with barrier
	Gräns för militärt övningsfält Boundary of military training area		Enskild sämre bilväg; vändplan Private road, poor standard; turning place
	Vatten; strandlinje; diffus strandlinje Water body; shoreline; diffuse shoreline		Kvartersväg Block road
	Färjeled Ferry route		Traktorväg Tractor track
	Dambyggnad; vattenfall Dam construction; waterfall		Cykelväg; gångstig Cycle path; footpath
	Brygga; fyr; grund (bränning); pir Jetty; lighthouse; shoal (submerged rock); pier		Eljusspår; vandringsled; vindskydd Illuminated track; hiking trail; wind shelter
	Dykdalb; övervattensten, skär; kaj Dolphin; rock, islet; quay		Järnväg, dubbelspår Railway, double track
	Ledverk; avbärare; djupvärde i meter Pile fenders; quay fenders; depth in metres		Järnväg, ej elektrifierad Railway, not electrified
	Bäck, dike; vattendrag under jord Stream, ditch; underground watercourse		Järnväg, smalspår; förortsbana Railway, narrow gauge
	Gångbro; fors Footbridge; rapids		Järnvägstunnel Railway tunnel
	Vattentub; vattenränna Flume line, chute		Planskild korsning Crossing, overpass or underpass
	Sluss; strömriktningsspil Lock; direction of flow		Linbana, skidlift; gasledning Aerial cableway, ski lift; gas pipeline
	Glaciär Glacier		Kraftledning, stamledning Electricity power transmission line, national
	Sluten bebyggelse Precincts		Kraftledning, regionledning; transformatorområde Electricity power transmission line, regional; transformer station
	Hög bebyggelse High-rise buildings		Kraftledning, fördelningsledning Electricity power transmission line, distribution
	Låg bebyggelse Low-rise buildings		Renstängsel Reindeer fence
	Industriområde Industrial area		Bostadshus; Industribyggnad Dwelling house; Industrial building
	Torg Square		Verksamhetsbyggnad; Samhällsfunktionsbyggnad Commercial building; Public building
	Barr- och blandskog Coniferous and mixed forest		Övriga byggnader Other buildings
	Skog av fjälltyp Forest of mountain type		Kåta Hut
	Lövskog Deciduous forest		Församlingskyrka; annan kyrka Parish church; other church
	Öppen mark Open land		Begravningsplats; klockstapel Cemetery; bell tower
	Åkermark; Fruktodling Arable land; Orchard		Mast; torn Mast; tower
	Sankmark; Svårframkomlig sankmark Marsh; Marsh, liable to flooding		Väderkvarn; vindkraftverk Windmill; windpower turbine
	Höjdkurvor, ekvidistans 5 m Contour lines, vertical interval 5 m		Skorsten Chimney
	Triangelpunkt Triangulation point		Bebyggelselämning; Ruin Settlement remains; Ruin
	Höjdbestämd punkt eller yta Measured height or surface		Naturminne, botaniskt; geologiskt Natural monument, botanical; geological
			Minnessten; Byggnadsminne Monument; Historic building
			Märklig fast fornlämning Ancient monument of special interest
			Fast fornlämning utan synlig begränsning Ancient monument without visible limit










Teckenförklaring / Legend

Skala / Scale ~ 1:50 000

	Riksgräns; riksröse National boundary with cairns		Motorväg Motorway
	Territorialgräns Territorial limits		Allmän väg, minst 7 m bred; vägnummer Public road, at least 7 m wide; road number
	Länsgräns County boundary		Allmän väg, 5-7 m bred; vägnummer Public road, 5-7 m wide; road number
	Kommungräns Municipality boundary		Allmän väg, mindre än 5 m bred Public road, less than 5 m wide
	Gräns för nationalpark; naturreservat Boundary of National Park; nature reserve		Allmän väg under byggnad Public road under construction
	Gräns för annat område Boundary of other area		Större gata Main street
	Gräns för förbud mot terrängfordon Prohibited area for cross-country vehicles		Enskild bättre bilväg Private road, better class
	Gräns för skjutfält, skjutområde Boundary of firing range		Enskild bilväg Private road
	Gräns för militärt övningsfält Boundary of military training area		Järnväg, dubbelspår; järnvägsstation Railway, double track; railway station
	Kraftledning, stamledning Electricity power transmission line, national		Järnväg, ej elektrifierad Railway, not electrified
	Kraftledning, regionledning Electricity transmission line, regional		Järnväg, smalspår; förortsbana Railway, narrow gauge
	Kraftledning, fördelningsledning; transformator Electricity transmission line, local; transformer		Järnväg under byggnad Railway under construction
	Vatten; strandlinje Water body; shoreline		Tunnel Tunnel
	Färjeled Ferry route		Planskild korsning Crossing, overpass or underpass
	Dambyggnad; strömriktningsspil Dam construction; direction of flow		Flygbana Runway
	Fyr; angöringsbrygga; farled Lighthouse; landing-stage; navigable fairway		Linbana, skidlift Aerial cableway, ski lift
	Vattendrag, mindre än 10 m brett Watercourse, less than 10 m wide		Renstängsel; rengärde Reindeer fence; reindeer corral
	Vattendrag, > 10m bred; gångbro; sluss Watercourse, > 10 m wide; footbridge; lock		Vandringsled; vindskydd Hiking trail; wind shelter
	Vattendrag under jord Underground watercourse		Markerad sommar och vinterled, fångstarm till led Well-defined trail for summer and winter use, catch arm to trail
	Vattenfall; fors Waterfall; rapid		Markerad vinterled; ruskmarkering, trafikerad båtled Well-defined trail for winter use only; tuft marking; boat trail
	Tät vegetation; ströskog Dense vegetation; scattered trees		Färdväg vid skoteråkning; Påbjuden färdväg vid skoteråkning Trail for snowmobiles; Mandatory trail for snowmobiles
	Glaciär Glacier		Roddled; båtdrag Rowing trail; boat ramp
	Samlad bebyggelse Built-up area		Markerad sommarled; lämplig färdväg, ommarkerad Well-defined trail for summer use only; recommended trail, unmarked
	Barr- och blandskog Coniferous and mixed forest		Skidspår; tält- och eldningsförbud Skiing trail; tent and fire ban
	Skog av fjälltyp Forest of mountain type		Slott; herrgård Castle; manor
	Öppen mark Open land		Bostadshus; annan större byggnad Dwelling house; other major building
	Fjällhed, kalfjäll Open land area, area above tree line		Fjällstation, hotell, pensionat; stugby Mountain lodge, hotel, boarding house; holiday cottages
	Sankmark, svårframkomlig Marshland, liable to flooding		Raststuga, rastskydd; vindskydd; kåta Hut; wind shelter; hut
	Sankmark, skogklädd Marshland, with forest		Turiststuga, övernattningsstuga; annan stuga Tourist hut, overnight hut; other hut
	Sankmark, normal eller svårframkomlig Marshland, normal or liable to flooding		Sevärdhet; rastplats Place of tourist interest; lay-by
	Alvarmark Shallow soil on flat limestone (alvar)		Information; parkering Information; parking
	Triangelpunkt Triangulation point		Helikopterlandningsplats; hjälptelefon Helicopter pad; emergency telephone
	Höjdbestämd punkt eller yta Measured height or surface		Bro; vad; vägbom Bridge; ford; barrier
	Ekvidistans, 25 meter under 600 meter 25 metre vertical interval below 600 metres		Församlingskyrka; annan kyrka Parish church; other church
	Ekvidistans, 50 meter över 600 meter 50 metre vertical interval above 600 metres		Begravningsplats; sjukhus Cemetery; hospital
	Skärning Cutting		Travbana; idrottsplats Trotting track; sports ground
	Naturlig grop Depression		Mast; torn Mast; tower
			Skorsten; vindkraftverk Chimney; windpower turbine
			Naturminne, botaniskt; geologiskt Natural monument, botanical; geological
			Märklig fast fornlämning Ancient monument of special interest
			Gruvhål; ruin Mine shaft; ruin

Teckenförklaring / Legend

Skala / Scale ~ 1:800 000

	Riksgräns <i>National boundary</i>		Motorväg; vägnummer <i>Motorway; road number</i>
	Territorialgräns <i>Territorial limits</i>		Motortrafikled <i>Main arterial road</i>
	Länsgräns <i>County boundary</i>		Allmän väg, minst 7 m bred <i>Public road, at least 7 m wide</i>
	Kommungräns <i>Municipality boundary</i>		Allmän väg, 5-7 m bred <i>Public road, 5-7 m wide</i>
	Gräns för nationalpark <i>Boundary of National Park</i>		Järnväg, dubbelspårig <i>Railway, double track</i>
	Vattendrag <i>Watercourse</i>		Järnväg, annan <i>Railway, other</i>
	Vatten; strandlinje <i>Water body; shoreline</i>		Flygplats <i>Airport</i>
	Glaciär <i>Glacier</i>		Tätort <i>Built-up area</i>
	Tätort <i>Built-up area</i>		Kärnkraftverk <i>Nuclear power station</i>
	Skogsmark <i>Forest</i>		
	Öppen mark <i>Open land</i>		
	Fjällhed, kalfjäll <i>Open land area, area above tree line</i>		